

BULLETIN DE SITUATION

n° 3

jeudi 27 février 2025

11h00

L'Yerres et affluents (91, 94 et 77)	Situation & Évolution
<p>Moins de 5 mm de pluie se sont abattus hier sur le bassin versant. Cela a tout de même freiné la décrue de l'Yerres qui s'était amorcée hier en fin de journée sur l'amont du territoire. Quelques débordements sont observés dans les plaines inondables et sur les routes à proximité de l'Yerres. Les prévisions météorologiques sont favorables : absence de pluie pour le reste de la semaine. Néanmoins, le SyAGE appelle à une vigilance renforcée dans les secteurs ayant déjà subi des débordements ces derniers mois.</p> <p>À la station de mesures du Paradis à Courtomer, le pic de de crue a été observé hier à 20h00. Les précipitations d'hier sont venues ralentir la décrue qui s'était amorcée se traduisant par une relative stagnation des niveaux pendant 8 heures avant de repartir à la baisse. Les niveaux sont comparables à ceux de début janvier. Le pic de crue est observé depuis ce matin 7 heures à Soignolles-en-brie. Des débordements sont observés dans les plaines inondables sur les communes de Bernay-Villebert, Grisy-Suisnes, Ozouer-le-Voulgis, Soignolles-en-Brie. La rue de Cordon Meillant à Soignolles-en-Brie ainsi que les gués sont sous l'eau.</p> <p>À la station de mesures du Gord à Boussy-Saint-Antoine, les niveaux augmentent au rythme de 2.6 cm/h. Des débordements sont observés dans les plaines inondables et sur la rue Boieldieu et de Varennes à Varennes-Jarcy, dans les jardins et sur le chemin des prés et fontaine Segrain à Quincy-sous-Sénart, dans les jardins de résidence des Thibaudières à Boussy-Saint-Antoine ainsi que sur l'île de Brunoy. Le pic de crue pourrait être observé dès ce soir à la station du Gord. Une augmentation oscillant entre 30 et 60 cm pour le scénario le plus défavorable est attendue d'ici au pic de crue. L'eau progressera dans les jardins de la résidence de Thibaudières sans toucher les bâtiments. Une vigilance particulière devra être observée dans le secteur du chemin des prés à Quincy-Sous-Sénart où l'eau pourrait toucher certains bâtiments.</p> <p>Les affluents de l'Yerres sont en décrue.</p>	

Tendance générale
<div style="display: flex; justify-content: space-around;"> <div style="text-align: center;">  <p>Actuelle</p> </div> <div style="text-align: center;">  <p>J + 24 h</p> </div> </div>
Niveau de risque

SIRYAC

Le Réveillon (91, 94 et 77)	Situation & Évolution
<p>Le Réveillon et la Ménagerie sont en décrue.</p>	

Tendance générale
<div style="display: flex; justify-content: space-around;"> <div style="text-align: center;">  <p>Actuelle</p> </div> <div style="text-align: center;">  <p>J + 24 h</p> </div> </div>
Niveau de risque

SIRYAC

Confluence Yerres / Seine	Situation
<p>Les niveaux de l'Yerres à la confluence ont augmenté de 10 cm depuis hier soir et continueront d'augmenter au cours de la journée.</p> <p>Vigilance sur le quartier Blandin-Belleplace à Villeneuve-Saint-Georges dans les prochaines 24 heures.</p> <p>Les niveaux de la Seine à Corbeil-Essonnes sont relativement stables rendant l'écoulement de l'Yerres vers la Seine favorable.</p>	


Tendance générale
<div style="display: flex; justify-content: space-around;"> <div style="text-align: center;">  <p>Actuelle</p> </div> <div style="text-align: center;">  <p>J + 24 h</p> </div> </div>
SIRYAC

Plus d'information sur les niveaux de Seine ? : consultez **VIGICRUES** à l'adresse <https://www.vigicrues.gouv.fr/>


Niveau de vigilance en cours sur la Station Corbeil-Essonnes (Seine)

Prévisions météorologiques sur les 2 prochains jours

Source : Météo-France



Jeudi






Vendredi

INFORMATIONS COMPLEMENTAIRES

Prochain bulletin demain 27/02 matin

Légende

 Pas de vigilance particulière	 Risque de crue génératrice de débordements
 Risque de crue génératrice de débordements importants	 Risque de crue majeure